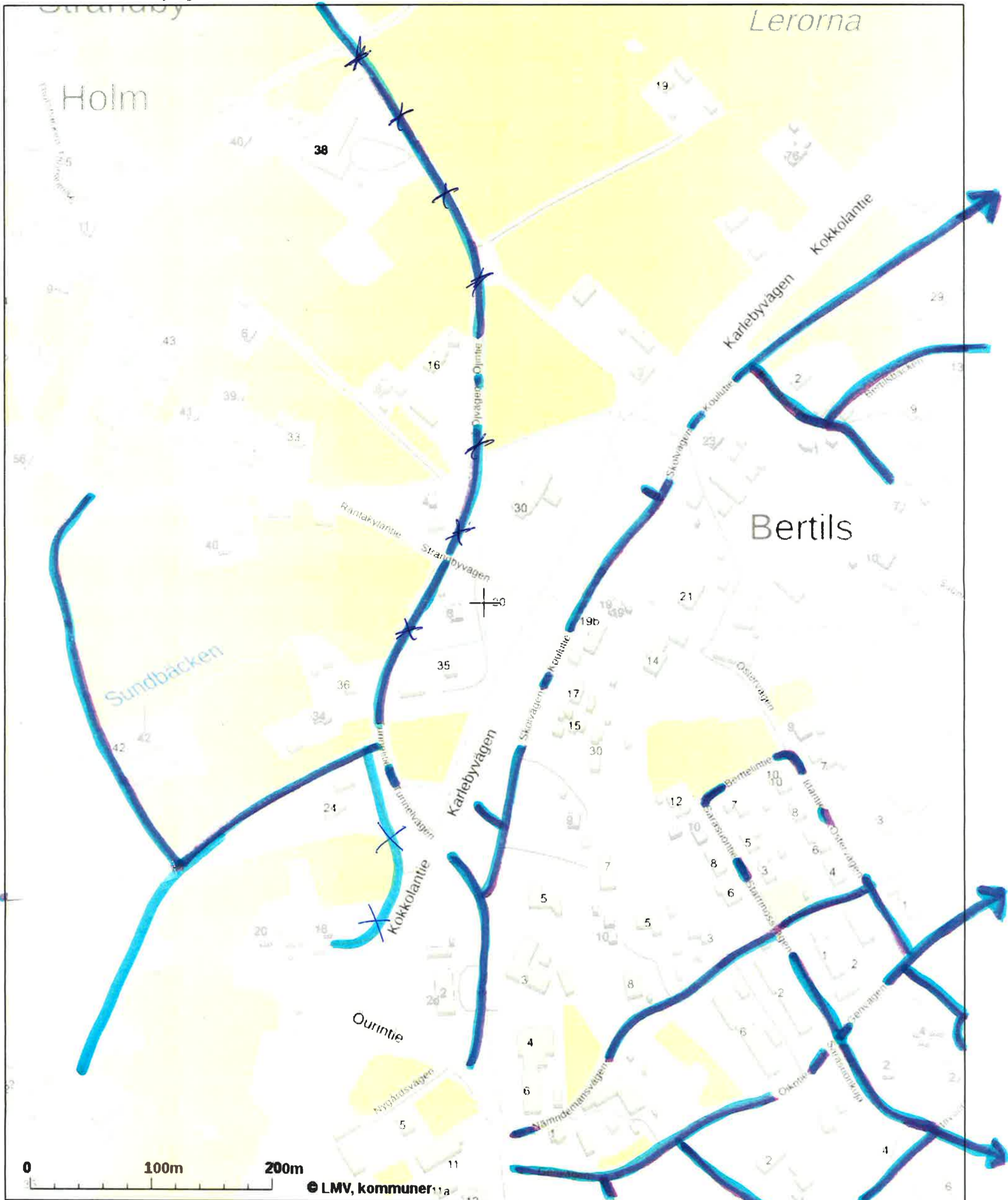


FASTIGHETS DATATJÄNST

ORAVAIS CENTRUM, snöröjningsområde märkt med blått



Koordinaterna för utskriftens mittpunkt (ETRS-TM35FIN): N: 7027758.5, E: 268458.5

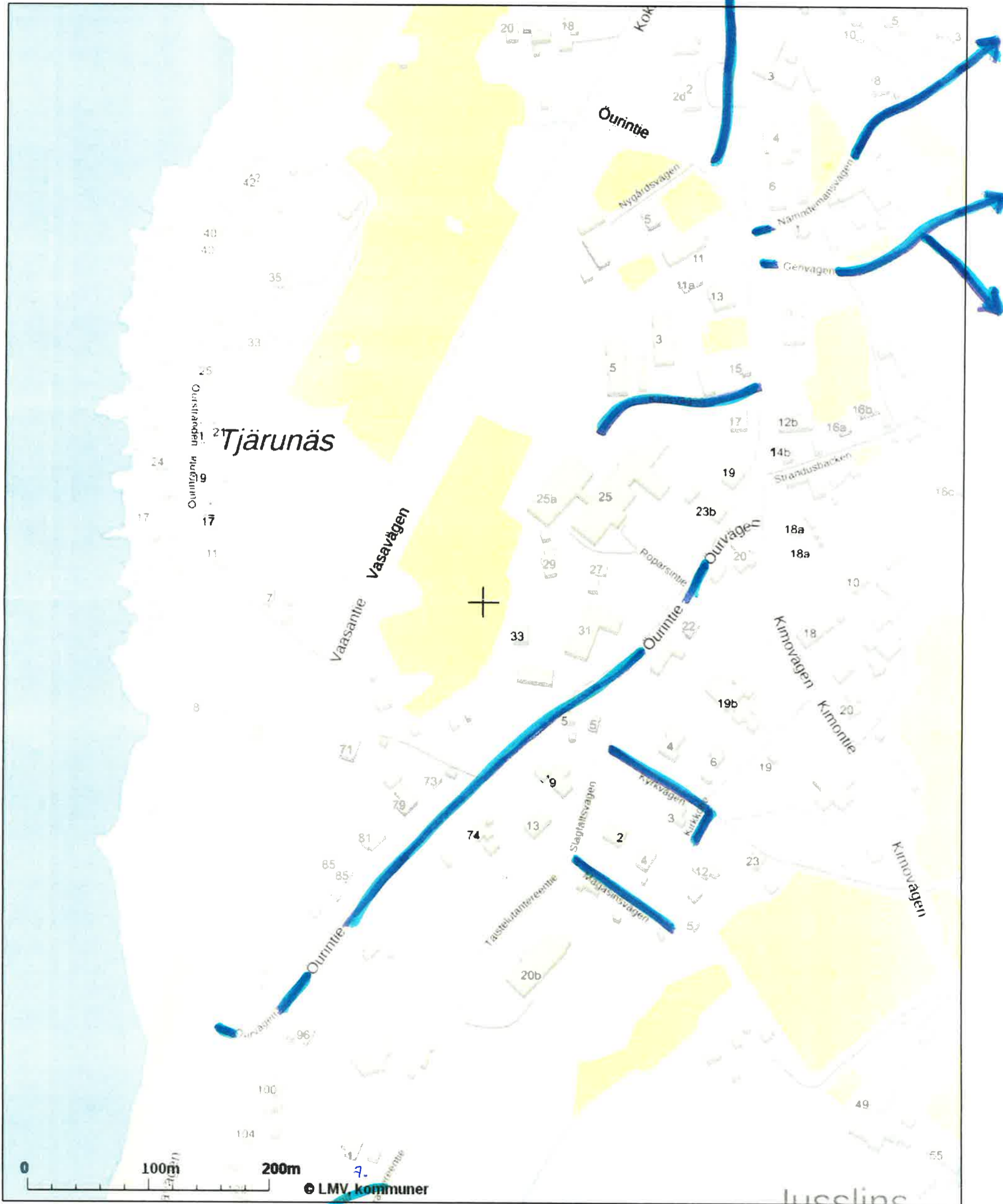
Kartan är inte mått noggrann. Fastighetsgränserna och -beteckningarna uppdateras tills vidare en gång i veckan.

Skiften och outbrutna områden som hämtats till kartan via registertjänsterna är tidsenliga.

Utskrift ur Fastighetsdatatjänsten 10.09.2021.

FASTIGHETS DATATJÄNST

ORAVAIS CENTRUM, snöröjningsområde markerat med blått



Koordinaterna för utskriftens mittpunkt (ETRS-TM35FIN): N: 7027007.5, E: 268256.5

Kartan är inte måttnoggrann. Fastighetsgränserna och -beteckningarna uppdateras tills vidare en gång i veckan.

Skiften och outbrutna områden som hämtats till kartan via registertjänsterna är tidsenliga.

Utskrift ur Fastighetsdatatjänsten 10.09.2021.

FASTIGHETS DATATJÄNST

Oravais Centrum, snöröjning markerad med blått



Koordinaterna för utskriftens mittpunkt (ETRS-TM35FIN): N: 7028754.25, E: 267847.5

Kartan är inte måttnoggrann. Fastighetsgränserna och -beteckningarna uppdateras tills vidare en gång i veckan.

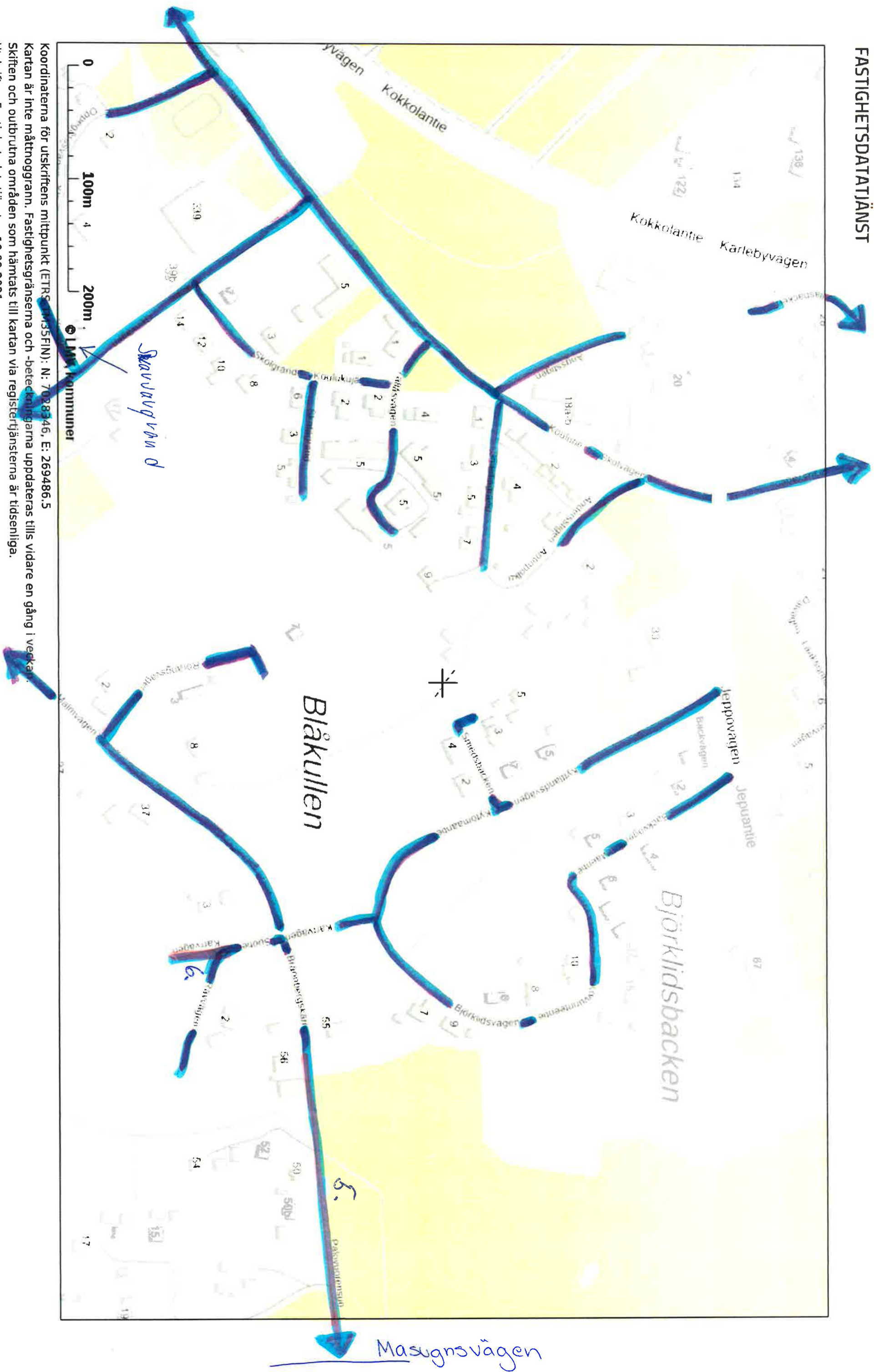
Skiften och outbrutna områden som hämtats till kartan via registertjänsterna är tidsenliga.

Utskrift ur Fastighetsdatatjänsten 10.09.2021.



400

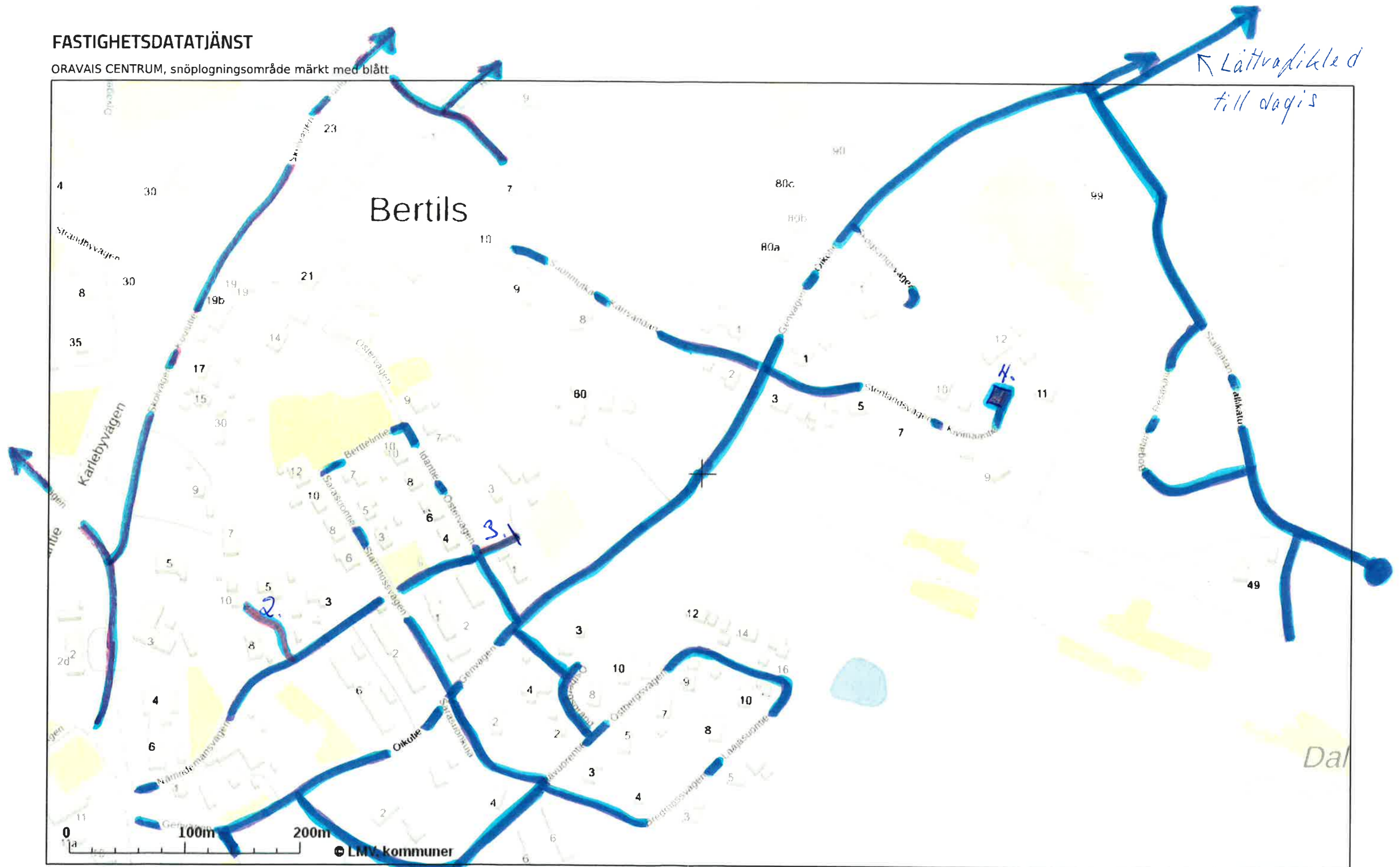
FASTIGHETS DATATJÄNST



Koordinaterna för utskriftens mittpunkt (ETRS 31466): N: 7028346, E: 269486.5
Kartan är inte mättnogram. Fastighetsgränserna och -beteckningarna uppdateras tills vidare en gång i veckan.
Skiften och outbrutna områden som hämtats till kartan via register tjänsterna är tidsenliga.
Utskrift ur Fastighetsdata tjänsten 10.09.2021.

FASTIGHETS DATATJÄNST

ORAVAIS CENTRUM, snöplogningsområde märkt med blått



Koordinaterna för utskriftens mittpunkt (ETRS-TM35FIN): N: 7027593, E: 268968.5

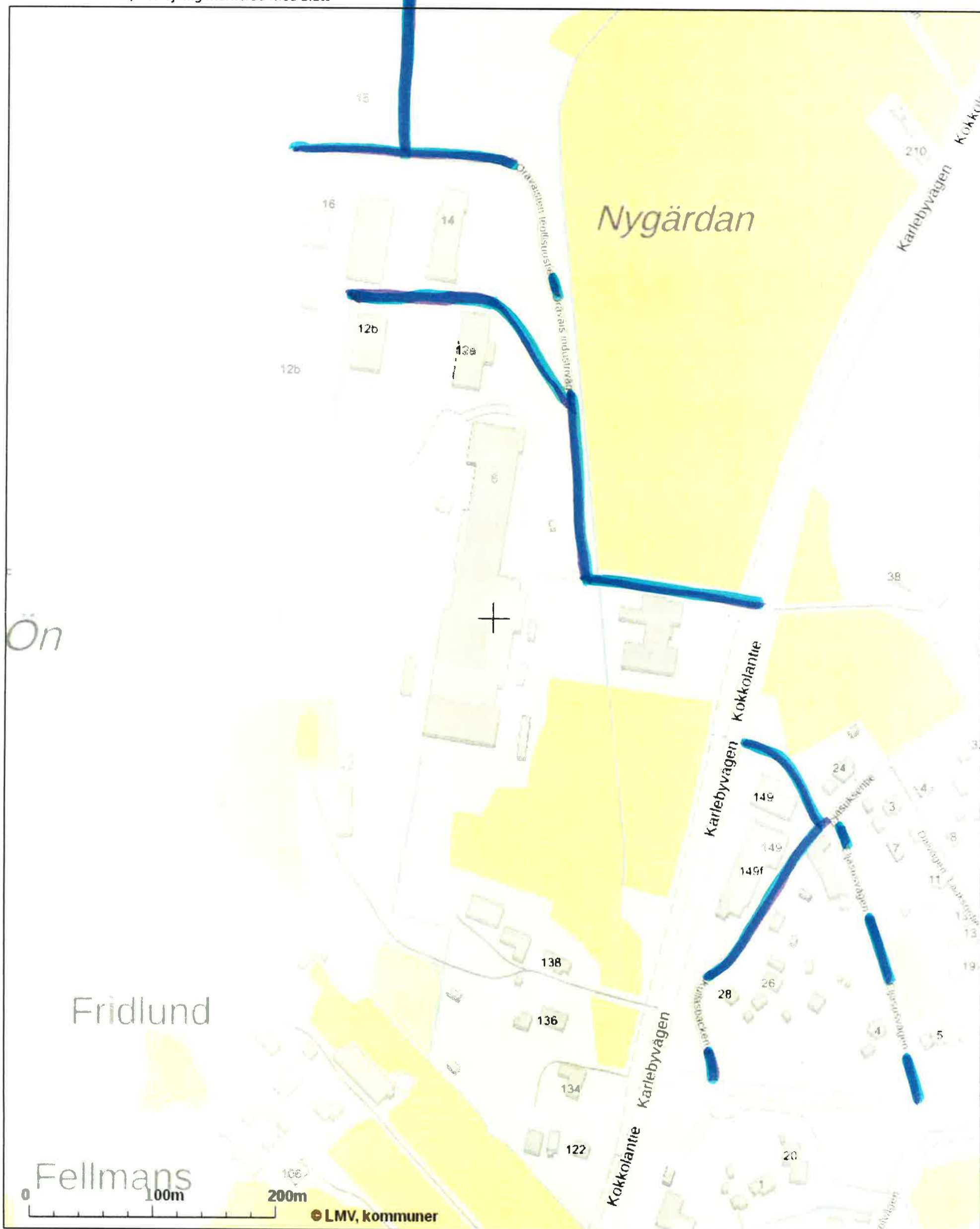
Kartan är inte måttoggrann. Fastighetsgränserna och -beteckningarna uppdateras tills vidare en gång i veckan.

Skiften och outbrutna områden som hämtats till kartan via registertjänsterna är tidsenliga.

Utskrift ur Fastighetsdatatjänsten 10.09.2021.

FASTIGHETS DATATJÄNST

ORAVAIS CENTRUM, snöröjning markerad med blått



Koordinaterna för utskriftens mittpunkt (ETRS-TM35FIN): N: 7028989, E: 268975.5

Kartan är inte måttnoggrann. Fastighetsgränserna och -beteckningarna uppdateras tills vidare en gång i veckan.

Skiften och outbrutna områden som hämtats till kartan via registertjänsterna är tidsenliga.

Utskrift ur Fastighetsdatatjänsten 10.09.2021.